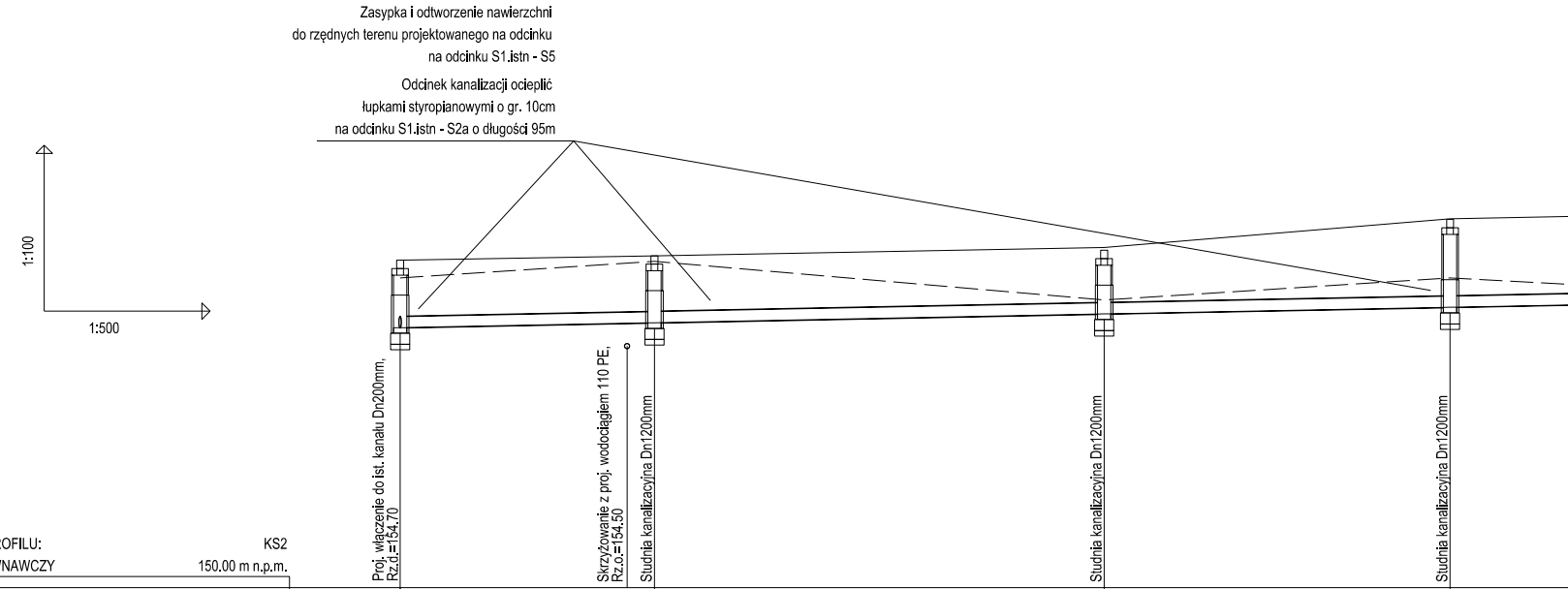

Zasypka i odtworzenie nawierzchni
do rzędnych terenu projektowanego na odcinku
na odcinku S1.istn - S5

Odcinek kanalizacji ocieplić
łupkami styropianowymi o gr. 10cm
na odcinku S1.istn - S2a o długości 95m

1:100
1:500
Proj. włączenie do ist. kanału Dn200mm,
Rz.d.=154.70
Skrzyżowanie z proj. wodociągiem 110 PE,
Rz.o.=154.50
Studnia kanalizacyjna Dn1200mm
Studnia kanalizacyjna Dn1200mm
Studnia kanalizacyjna Dn1200mm

OZNACZENIE PROFILU: KS2
POZIOM PORÓWNAWCZY 150.00 m n.p.m.

RZĘDNA TERENU PROJ.	155.92		156.02		156.20		156.78
RZĘDNA TERENU ISTN.	155.60		155.90		155.20		155.60
RZĘDNA DNA KANAŁU	154.70		154.82		155.02		155.18
ZAGŁĘBIENIE DNA KANAŁU	1.22		1.20		1.18		1.60
SPADKI, DŁUGOŚCI		0.5% 22.99m		0.5% 40.65m		0.5% 31.27m	
ŚREDNICA, MATERIAŁ							
ODLEGŁOŚCI	0.00	22.99	22.99	40.65	63.64	31.27	94.91
HEKTOMETRY	S1_istn.		S1		S2		S2a

0 1

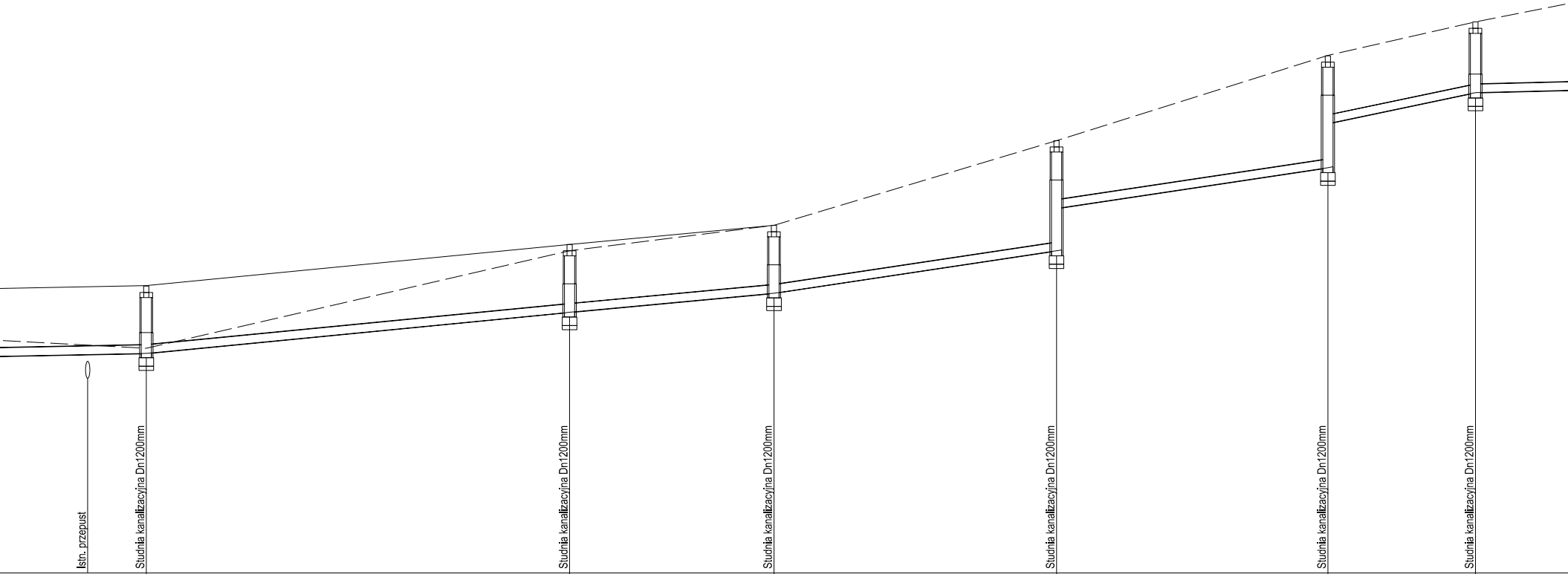
Istn. przepust
Studnia kanalizacyjna Dn1200mm
Studnia kanalizacyjna Dn1200mm
Studnia kanalizacyjna Dn1200mm
Studnia kanalizacyjna Dn1200mm
Studnia kanalizacyjna Dn1200mm
Studnia kanalizacyjna Dn1200mm

	156.92		157.75		158.20							
	155.30		157.60		158.20		162.40		162.21		163.00	
	155.32		156.15		156.60		157.60 158.60		159.56 160.60		161.33	
	1.60		1.60		1.60		2.60 1.60		2.64 1.60		1.67	
27.91m		1.94% 49.91m		1.87% 24.09m		3% 33.31m		3% 31.99m		4.2% 17.40m		0.49%
27.91	122.82	49.91	172.73	24.09	196.82	33.31	230.13	31.99	262.12	17.40	279.51	
	S3		S4		S5		S6		S7		S8	

◆ 2

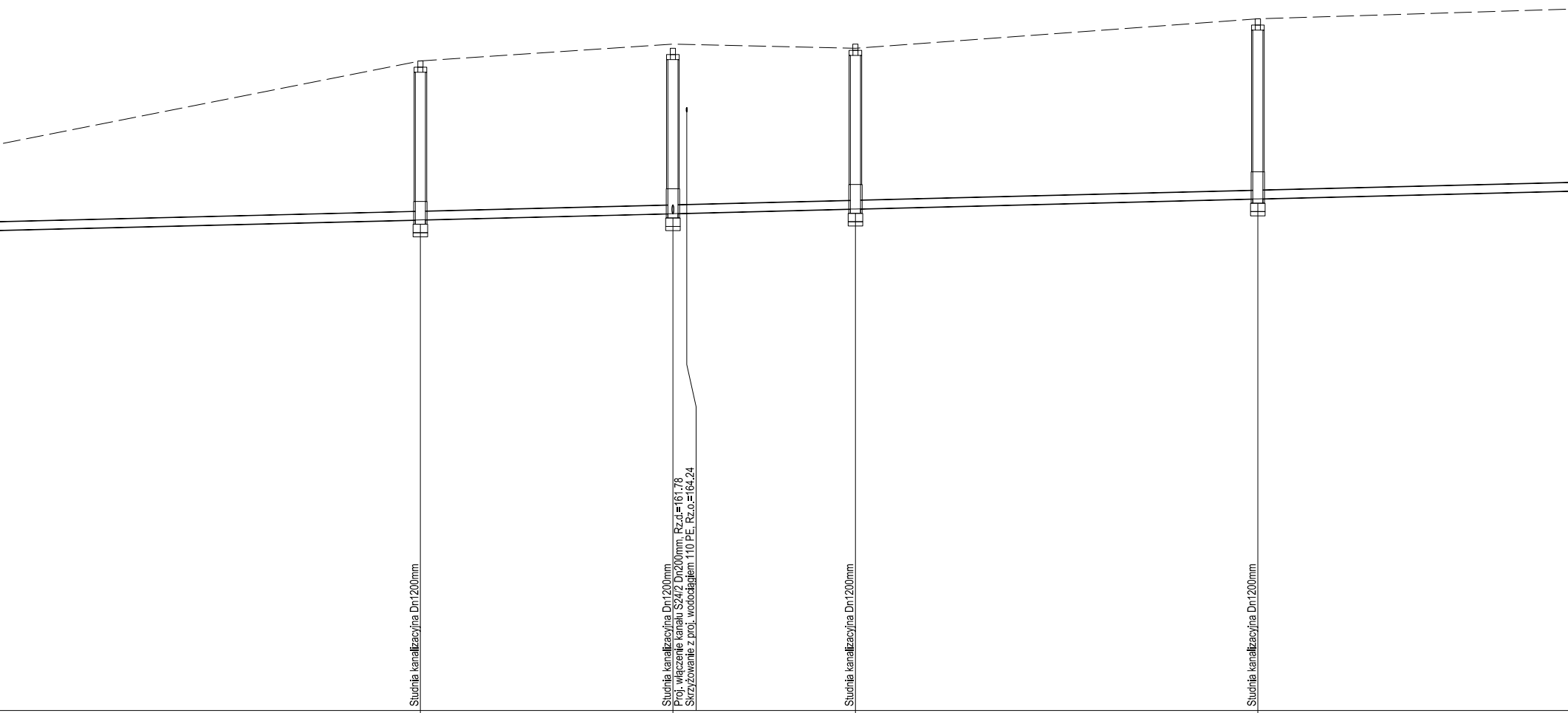
Studnia kanalizacyjna Dn1200mm
Studnia kanalizacyjna Dn1200mm
Proj. włączenie kanału S24/2 Dn200mm, Rz.d.=161.78
Skrzyżowanie z proj. wodociągiem 110 PE, Rz.o.=164.24
Studnia kanalizacyjna Dn1200mm
Studnia kanalizacyjna Dn1200mm

	165.40		165.80		165.70		166.40	
	161.63		161.78		161.89		162.13	
	3.77		3.92		3.91		4.27	
60.78m		0.5% 29.95m		0.51% 21.65m		0.5% 47.74m		0.5%
	340.29		370.24		391.89		439.63	
60.78		29.95		21.65		47.74		48.25
	S9		S10		S11		S12	

3

4

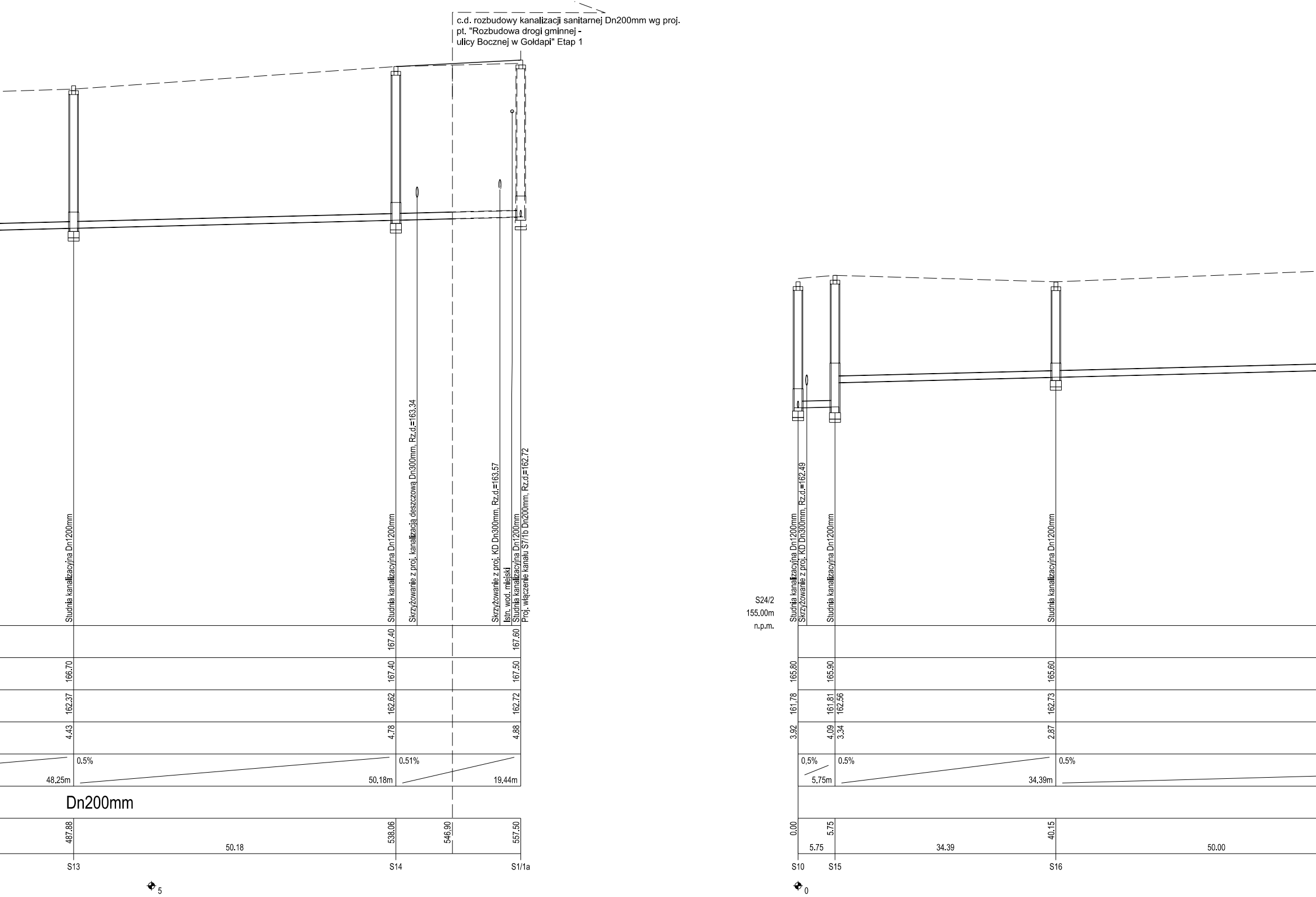

c.d. rozbudowy kanalizacji sanitarnej Dn200mm wg proj.
pt. "Rozbudowa drogi gminnej -
ulicy Bocznej w Gołdapi" Etap 1

Studnia kanalizacyjna Dn1200mm
Studnia kanalizacyjna Dn1200mm
Skrzyżowanie z proj. kanalizacją deszczową Dn300mm, Rz.d.=163.34
Skrzyżowanie z proj. KD Dn300mm, Rz.d.=163.57
Istn. wod. miejski
Studnia kanalizacyjna Dn1200mm
Proj. włączenie kanału S7/1b Dn200mm, Rz.d.=162.72
167.40
167.60
166.70
167.40
167.50
162.37
162.62
162.72
4.43
4.78
4.88
0.5%
48.25m
50.18m
0.51%
19.44m
Dn200mm
487.88
538.06
546.90
557.50
50.18
S13
S14
S1/1a
5
S24/2
155.00m
n.p.m.
Studnia kanalizacyjna Dn1200mm
Skrzyżowanie z proj. KD Dn300mm, Rz.d.=162.49
Studnia kanalizacyjna Dn1200mm
Studnia kanalizacyjna Dn1200mm
165.80
165.90
165.60
161.78
161.81
162.56
162.73
3.92
4.09
3.34
2.87
0.5%
5.75m
0.5%
34.39m
0.5%
0.00
5.75
40.15
5.75
34.39
50.00
S10
S15
S16
0

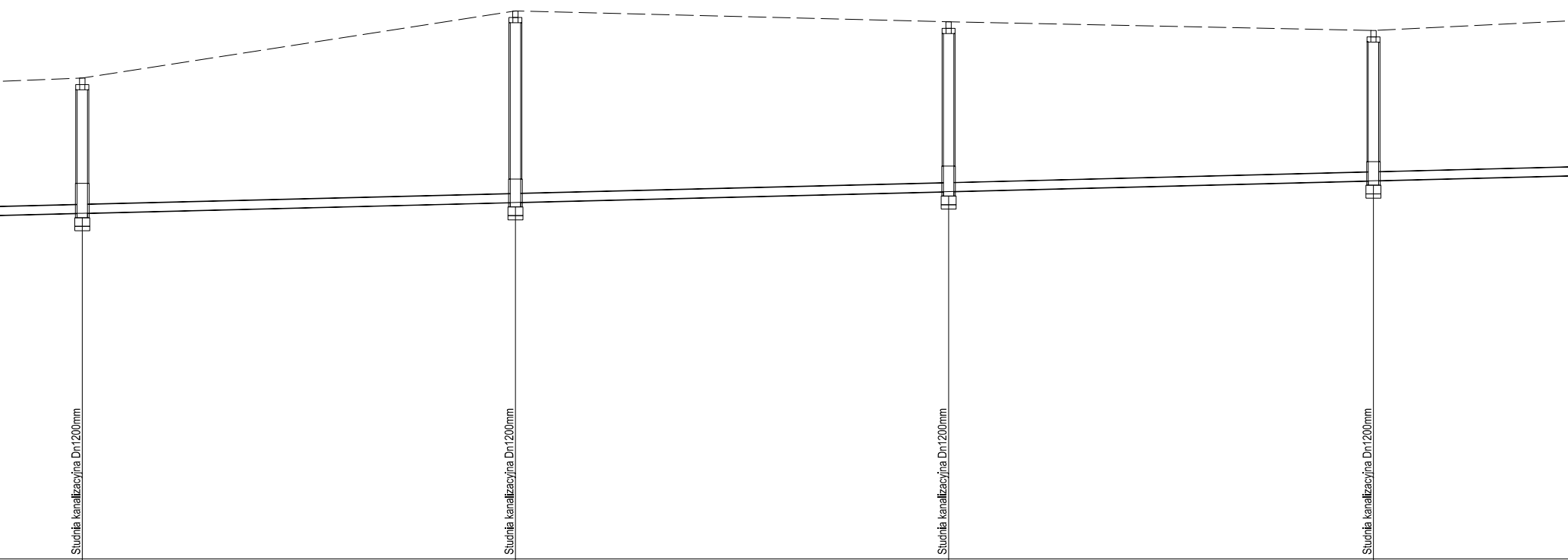
Studnia kanalizacyjna Dn1200mm
Studnia kanalizacyjna Dn1200mm
Studnia kanalizacyjna Dn1200mm
Studnia kanalizacyjna Dn1200mm

166.10	167.65	167.40	167.20
162.98	163.23	163.48	163.73
3.12	4.42	3.92	3.47
	150,00m	0.5%	49,05m 0.5%
90.15	140.15	190.15	239.19
S17	S18	S19	S20

Dn200mm L=411.86m

50.00 50.00 49.05

⊕1

⊕2

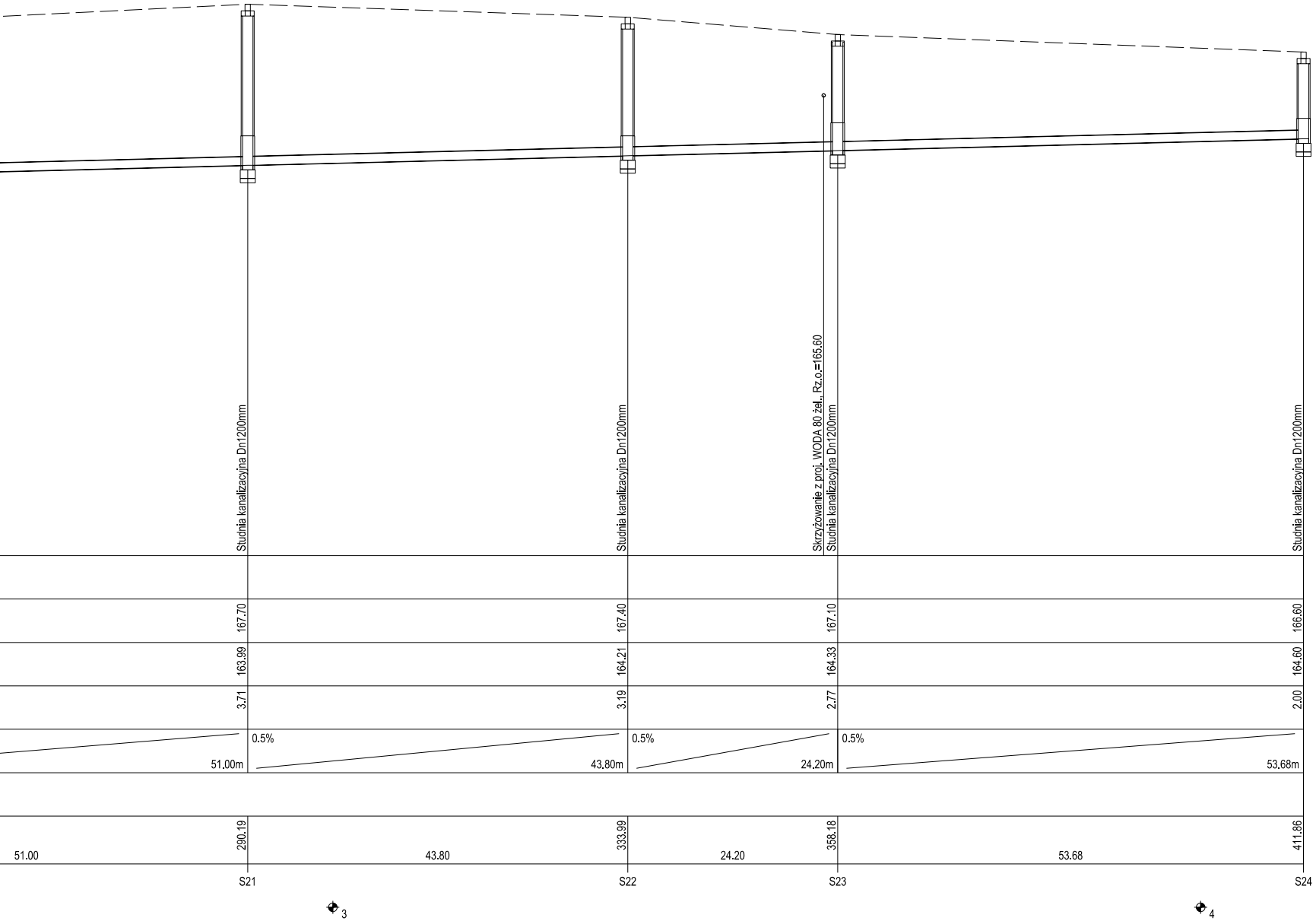
Studnia kanalizacyjna Dn1200mm
Studnia kanalizacyjna Dn1200mm
Skrzyżowanie z proj. WODA 80 żel., Rz.o.=165.60
Studnia kanalizacyjna Dn1200mm
Studnia kanalizacyjna Dn1200mm
167.70
167.40
167.10
166.60
163.99
164.21
164.33
164.60
3.71
3.19
2.77
2.00
0.5%
51,00m
0.5%
43,80m
0.5%
24,20m
0.5%
53,68m
290.19
333.99
358.18
411.86
51.00
43.80
24.20
53.68
S21
S22
S23
S24
3
4

LEGENDA

— — — — — — teren istniejący

———————— teren projektowany

NAZWA OBIEKTU: Budowa sieci wodociągowej, kanalizacji sanitarnej i deszczowej na ulicy Wileńskiej w Gołdapi.

ADRES OBIEKTU: Gołdap, obręb 2, nr 781, 801/1, 801/3, 2028/1, 2028/2

INWESTOR: Gmina Gołdap
Plac Zwycięstwa 14, 19-500 Gołdap

JEDNOSTKA PROJEKTOWA: PRO-GAL
Przemysław Galiński ul. Stadionowa 7, 19-500 Gołdap

TYTUŁ RYSUNKU: Profil podłużny. Kanalizacja sanitarna.

PROJEKTANT: mgr inż. Łukasz Nowakowski	SPECJALNOŚĆ, NR UPRAWNIEŃ: SANITARNA, POM/0246/POOS/09	PODPIS:
SPRAWDZAJĄCY: mgr inż. Marcin Kukliński	SPECJALNOŚĆ, NR UPRAWNIEŃ: SANITARNA, KUP/0142/POOS/12	PODPIS:
DATA OPRACOWANIA: Wrzesień2018r	SKALA RYSUNKU: 1:100/500	NR RYSUNKU: 3.2